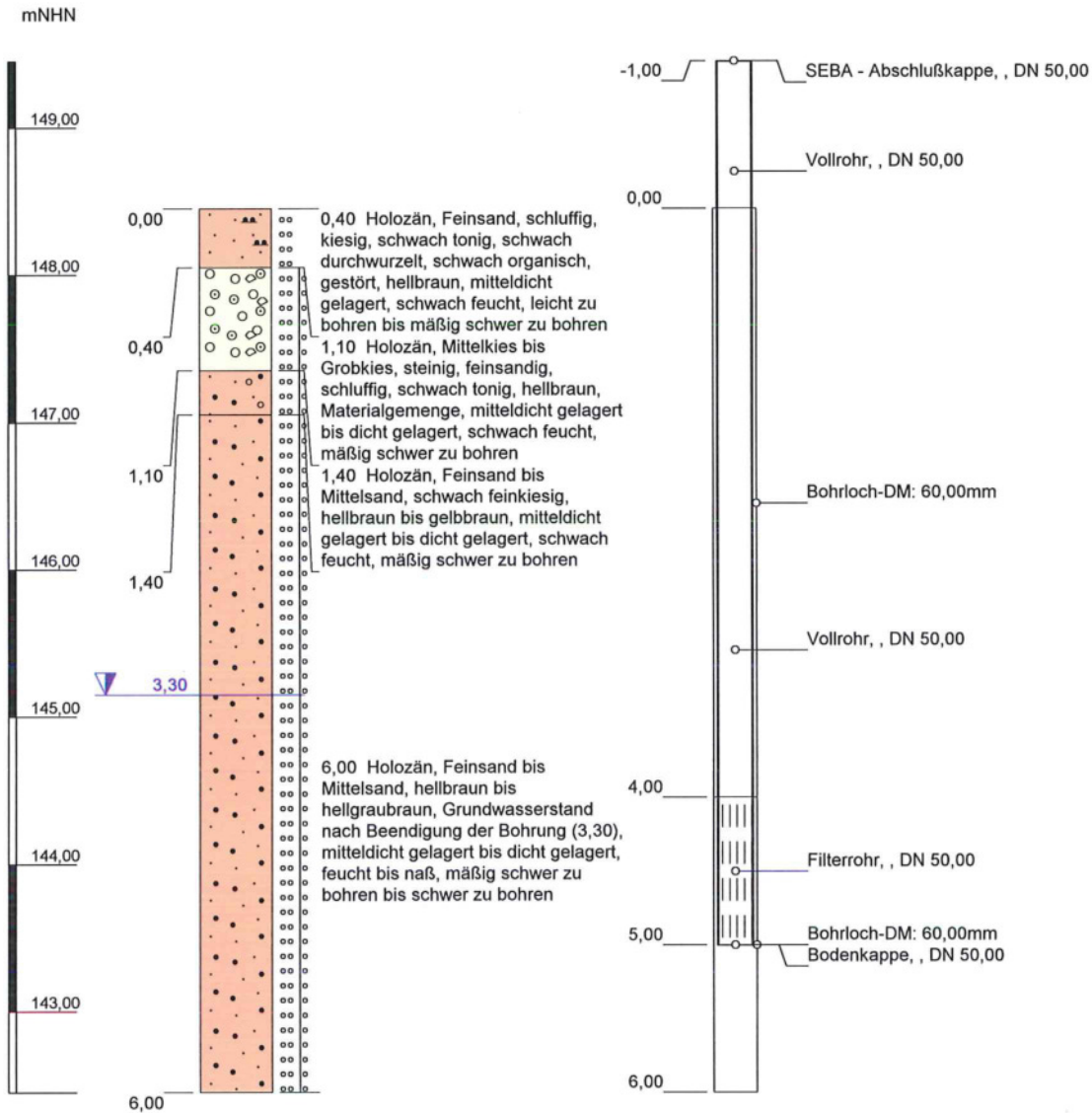


KRB/RP 1/19

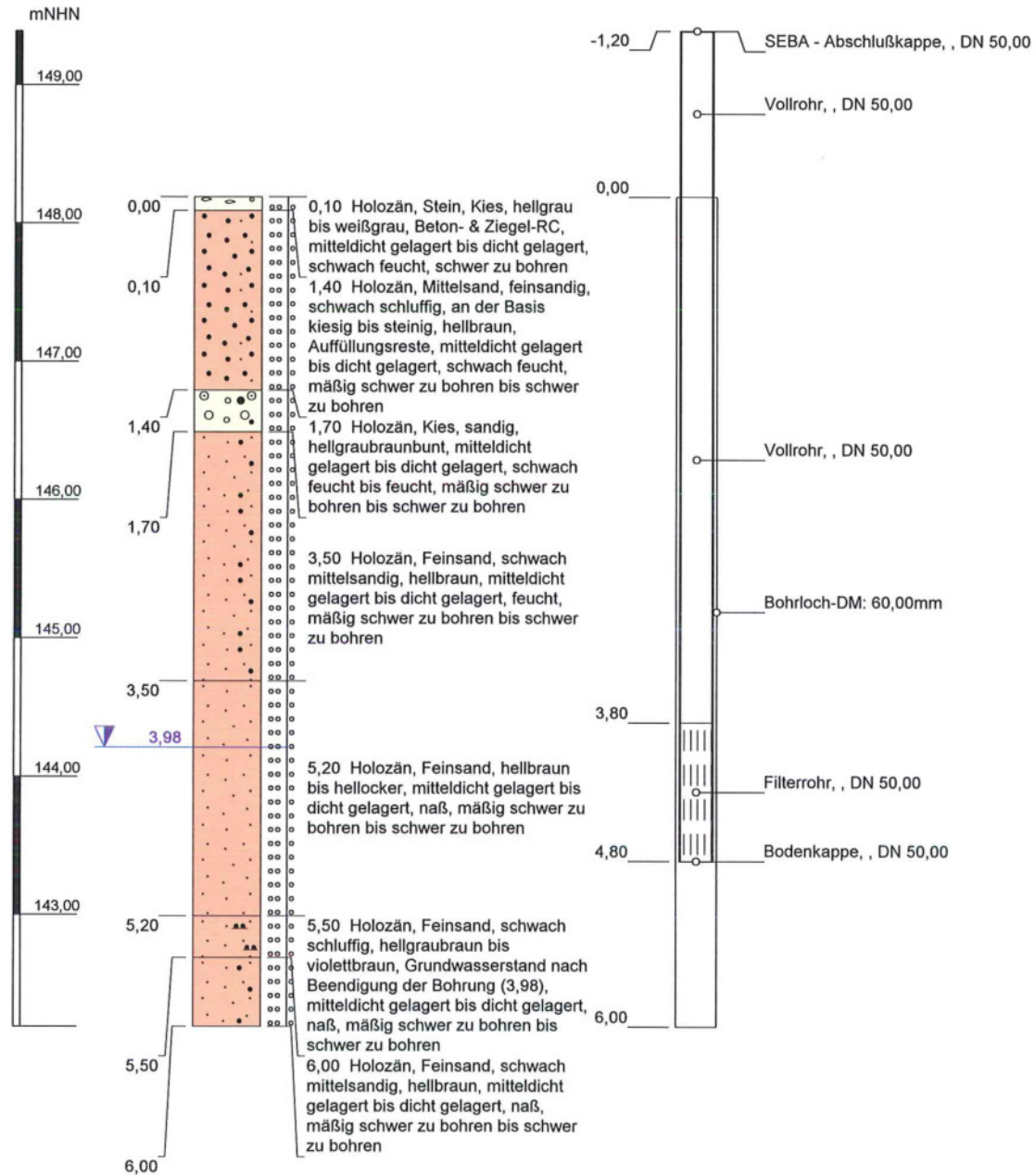


Höhenmaßstab: 1:50 Horizontalmaßstab: 1:10

Blatt 1 von 1

Projekt: 3572 MSD Freyburg		 G.U.T. GESELLSCHAFT FÜR UMWELTSANIERUNGS- TECHNOLOGIEN MBH GERICHTSRAIN 1 06217 MERSEBURG
Bohrung: KRB/RP 1/19		
LS ETRS 89; mNHN		
Auftraggeber: BLR	Rechtswert: 4485829	
Bohrfirma: G.U.T.mbH	Hochwert: 5677605	
Bearbeiter: Peter Dedow	Ansatzhöhe: 148,45 m NHN	
Datum: 07.08.2019	Endtiefe: 6,00 m u. Gel.	

KRB/RP 2/19



Höhenmaßstab: 1:50 Horizontalmaßstab: 1:10

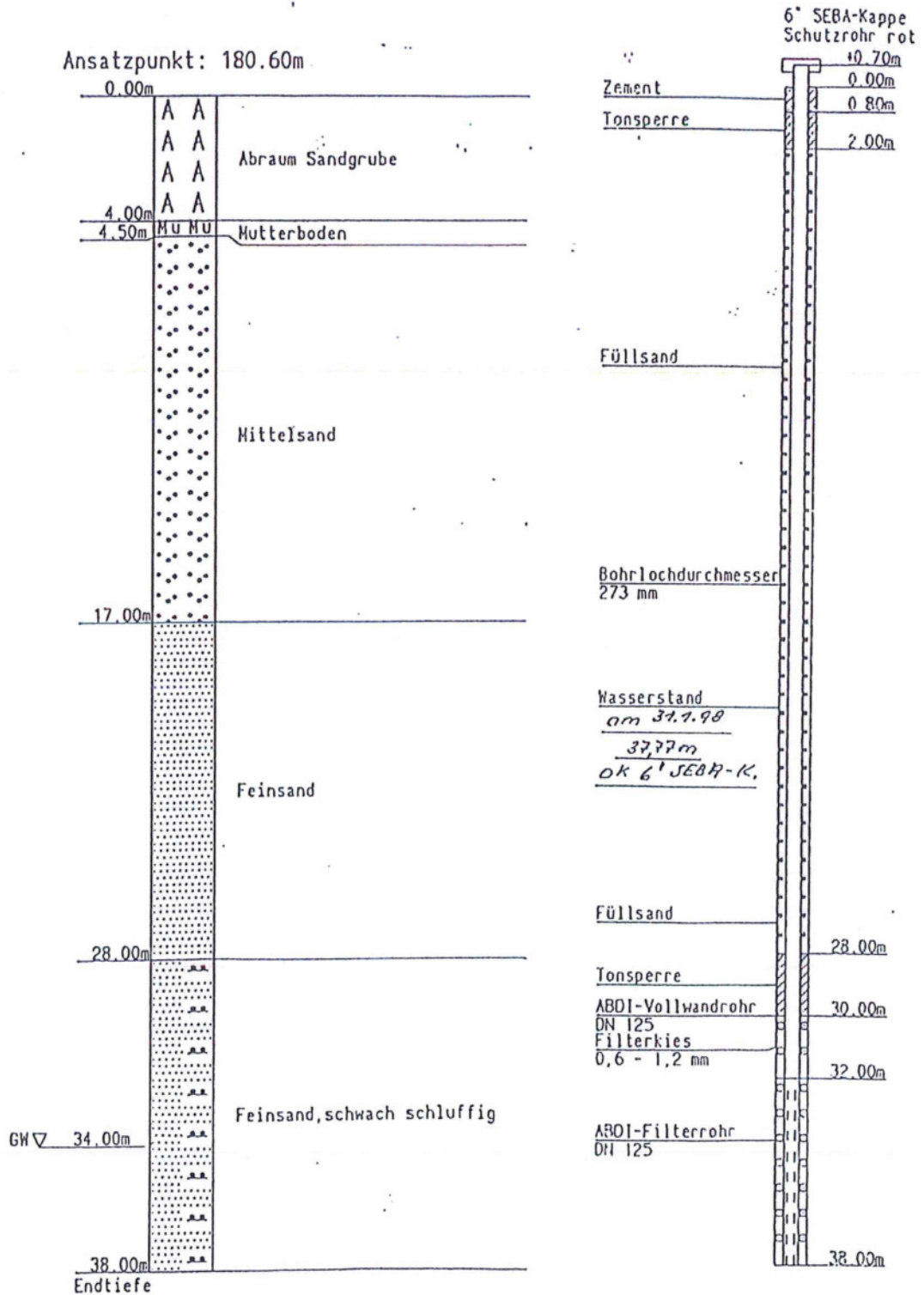
Blatt 1 von 1

Projekt: 3572 MSD Freyburg		 G.U.T. GESELLSCHAFT FÜR UMWELTSANIERUNGS- TECHNOLOGIEN MBH GERICHTSRAIN 1 06217 MERSEBURG
Bohrung: KRB/RP 2/19		
LS ETRS 89; mNHN		
Auftraggeber: BLR	Rechtswert: 4486164	
Bohrfirma: G.U.T.mbH	Hochwert: 5677738	
Bearbeiter: Peter Dedow	Ansatzhöhe: 148,19 m NHN	
Datum: 07.08.2019	Endtiefe: 6,00 m u. Gel.	

TERRA-DATA GmbH	Projekt : Deponie Zeuchfeld
Am Brühl 8	Projektnr. :
06526 Sangerhausen	Anlage :
Tel. 03464/572483 Fax 570287	Maßstab : 1:200

Kurzprofil/Ausbau Zeu 10/97

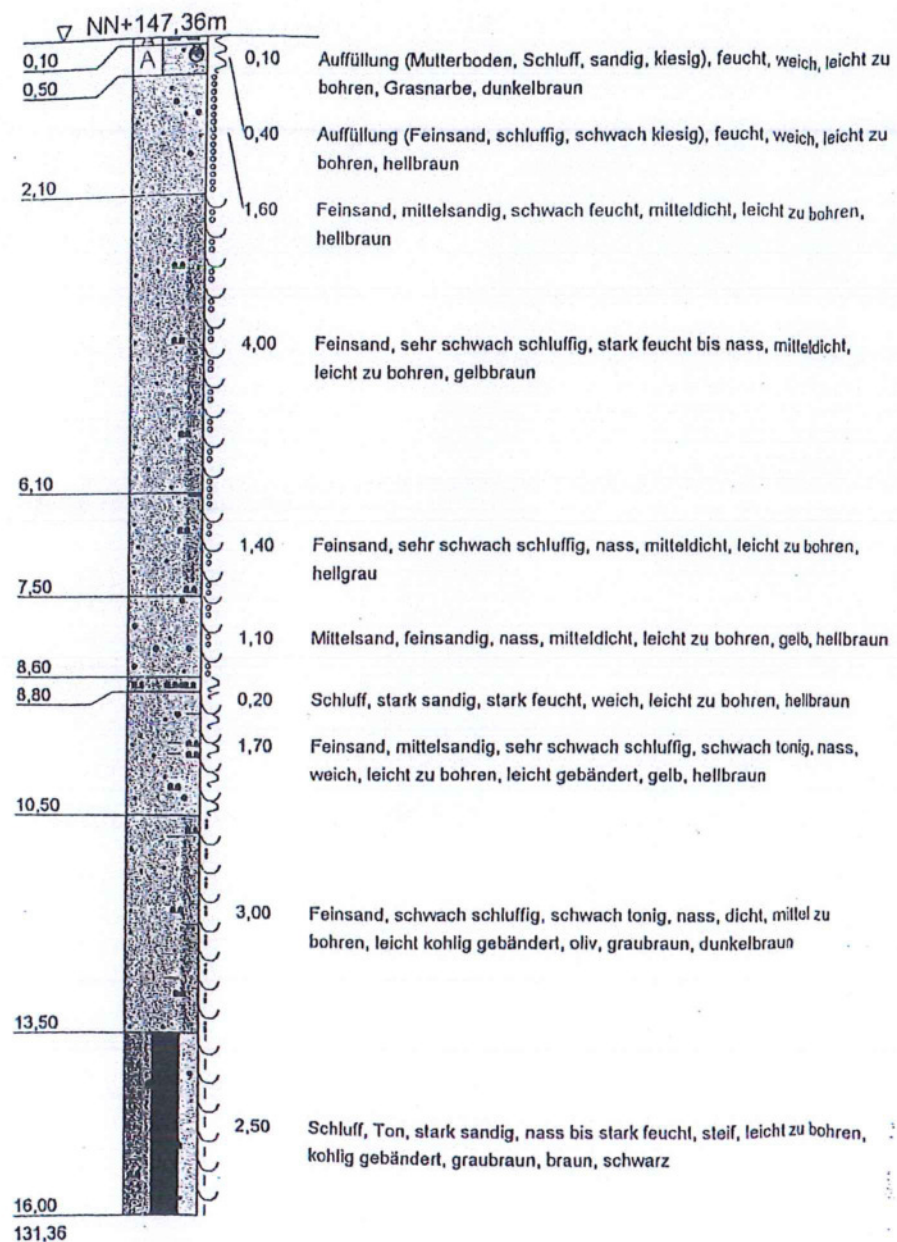
Ansatzpunkt: 180.60m



GWM 10/07

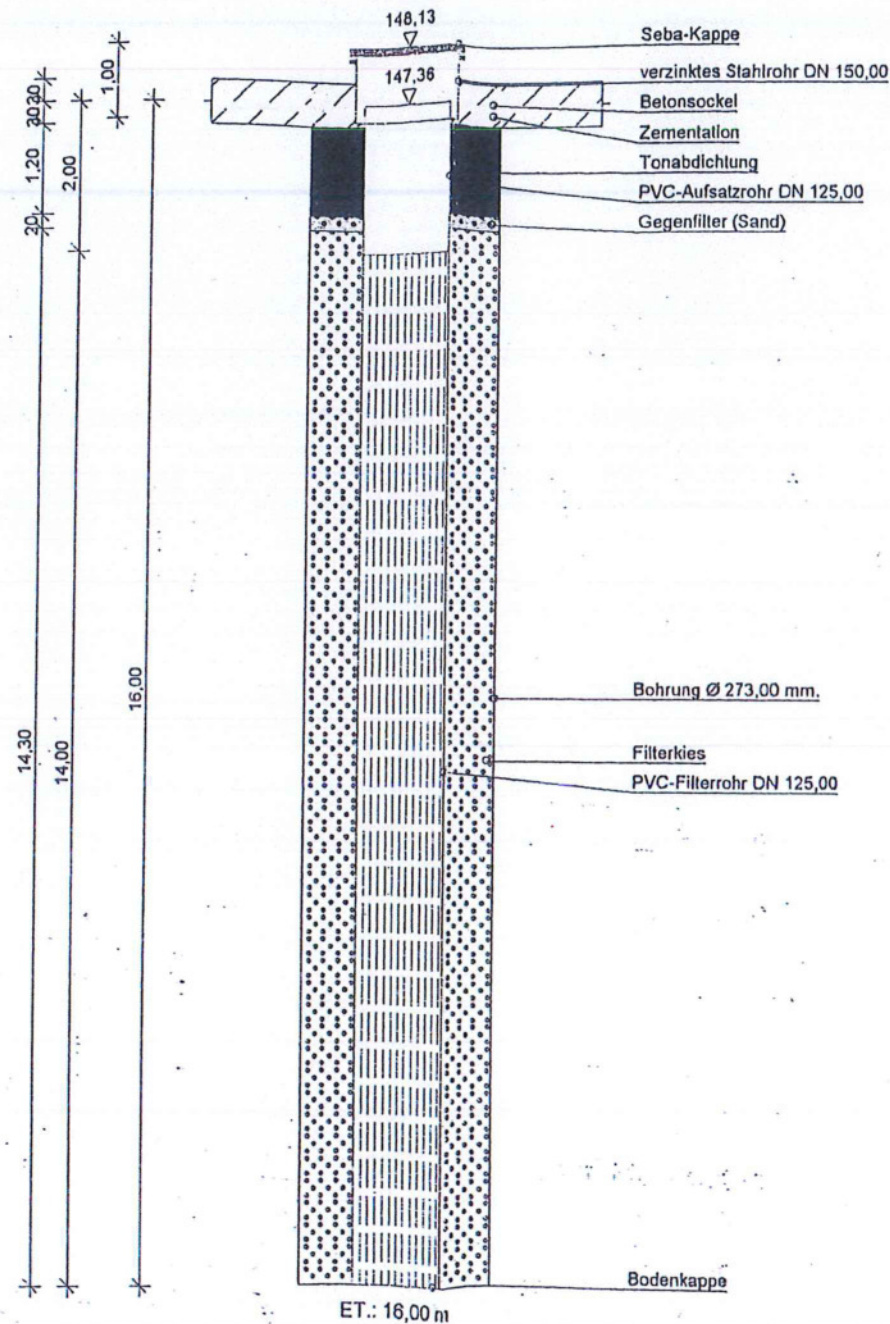
2,60 GW
06.03.2007

2,50 GW
06.03.2007



Pegelausbau 5" mit 6" Überflurabschluß

6,02 GW
07.03.2007



TERRASOND
Gesellschaft für
Baugrunduntersuchungen GmbH & Co. KG

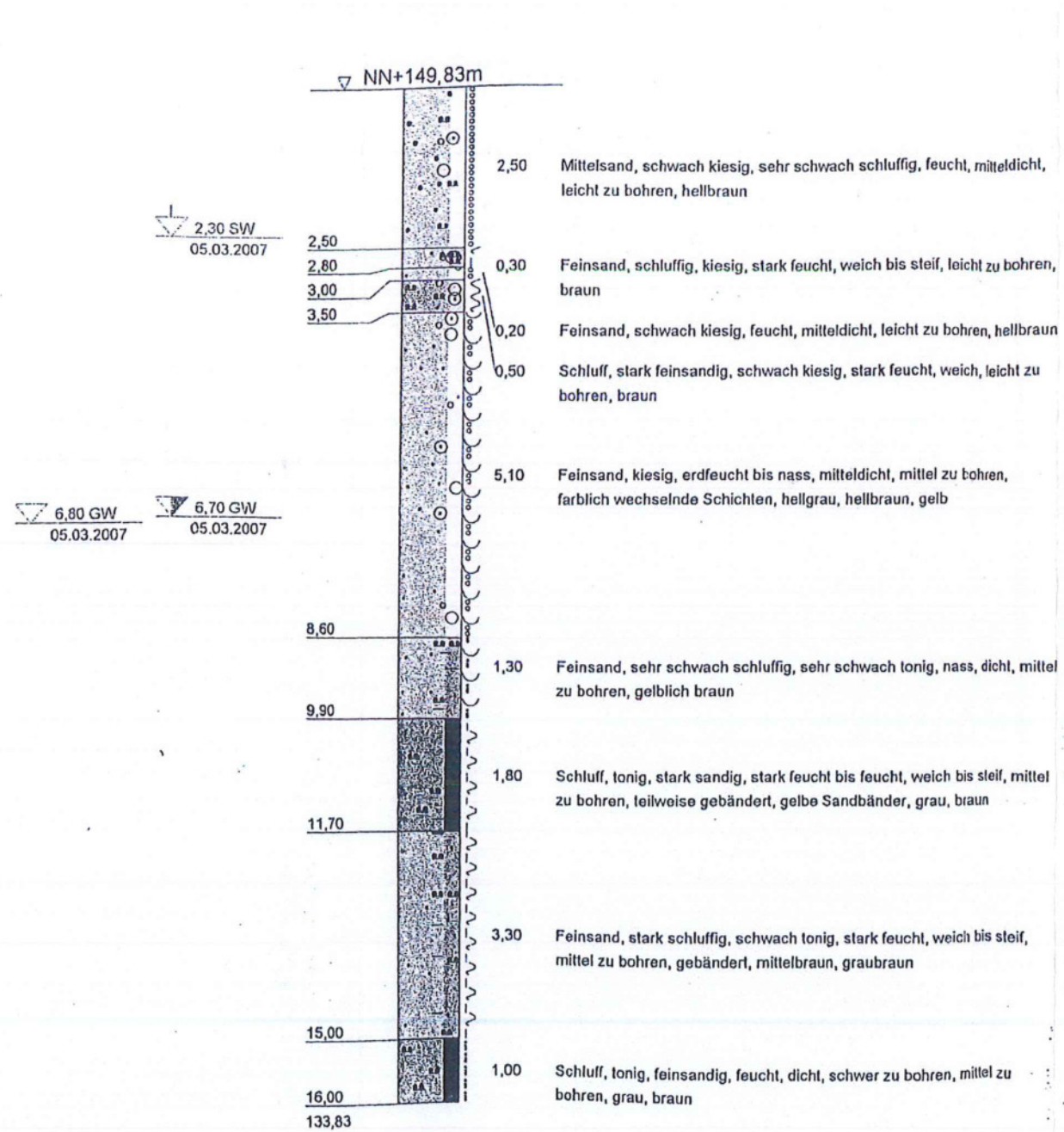
St.-Ulrich-Straße 12 - 16
89312 Günzburg-Deffingen
Tel.: 0 82 21/9 06-0
Fax: 0 82 21/9 06-40

Bauvorhaben:
Deponie Freyburg / Zeilfeld

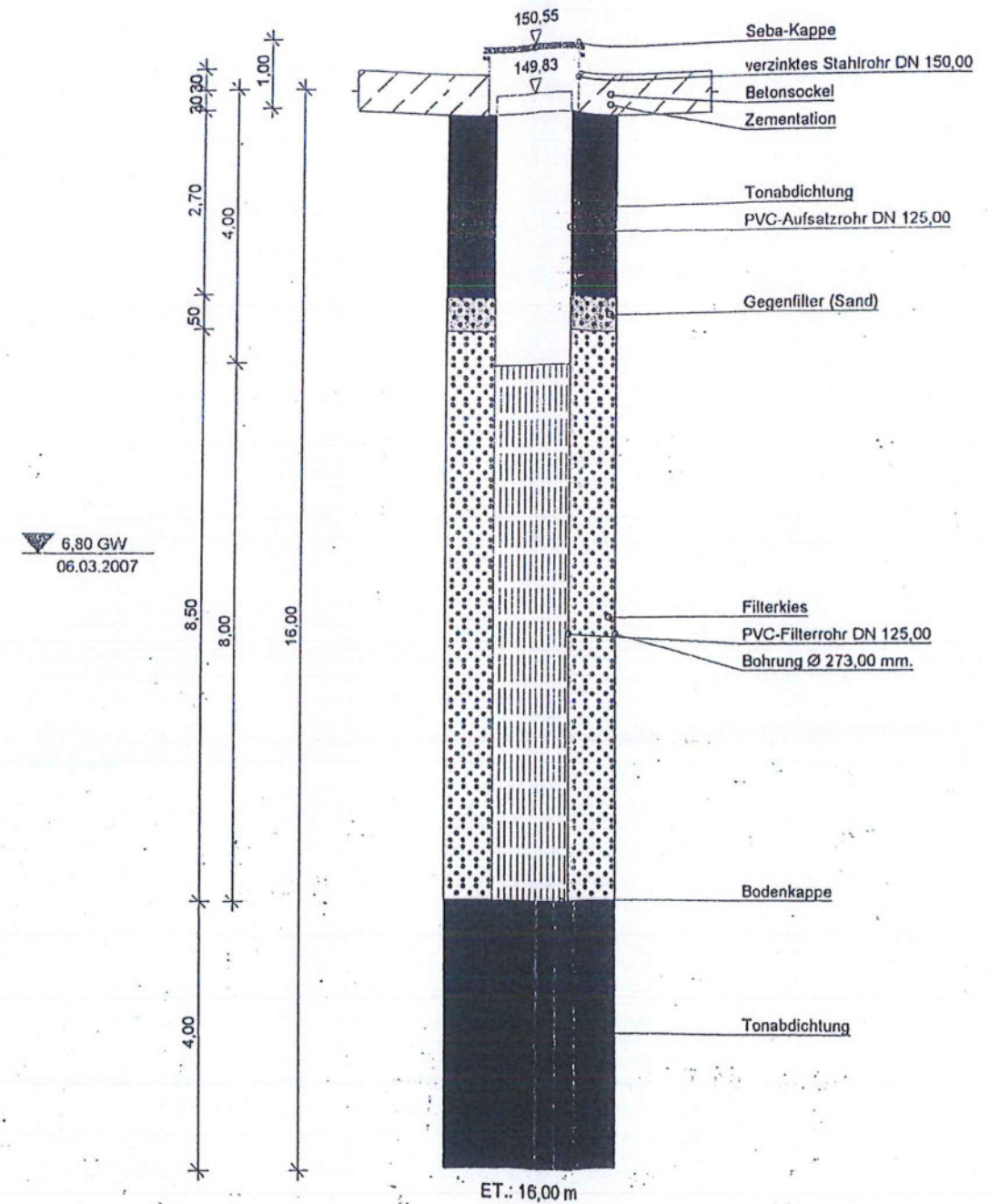
Planbezeichnung:
Bodenprofil und Pegelausbau skizze

Plan-Nr:
Projekt-Nr: 2007-0069
Datum: 07.03.2007
Maßstab: 1:100
Bearbeiter: Eugen Cretu

GWM 2o/07



Pegelausbau 5" mit 6" Überflurabschluß



TERRAIOND

Gesellschaft für
Baugrunduntersuchungen GmbH & Co. KG

St.-Ulrich-Straße 12 - 16
89312 Günzburg-Deffingen
Tel.: 0 82 21/9 06-0
Fax: 0 82 21/9 06-10

Bauvorhaben:
Deponie Freyburg / Zeuchfeld

Planbezeichnung:

Bodenprofil und Pegelausbaukizze

Plan-Nr:

Projekt-Nr: 2007-0069

Datum: 05.03.2007

Maßstab: 1:100

Bearbeiter: Eugen Crutt